| | |
|---|---|
| Van: | **Uitgeverij D 11 Marken** <dem.uitgeverij@outlook.com> |
| Aan: | **d11m.nieuwsbrief@outlook.com** <d11m.nieuwsbrief@outlook.com> |
| Onderwerp: | Nieuwsbrief De Elf Marken 2020 nr. 06 |
| Datum: | 17.11.2020 10:50:09 (+01:00) |
| Bijlagen: | 201110 Hoe Eefde in 180 jaar veranderde.docx (2 pagina's) |

HISTORISCHE VERENIGING de ELF MARKEN GORSSEL

# Nieuwsbrief

Beste Leden,

In deze nieuwsbrief drie onderwerpen.

## Ons Dorp Harfsen, een film uit 1956

Op donderdag 19 november om 17.20 uur kunt u genieten van deze 64 jaar oude film over het dorpsleven in Harfsen in 1956. De film is te zien bij Omroep Gelderland. Deze omroep heeft de gewoonte om de uitzendingen elk uur te herhalen. Dus u kunt ook later op de avond kijken.
De bekende Harfsense Motor- en Autoclub (HAMAC) bestond in 1956 nog maar vier jaar. Fietsenmaker Bertus Woessink was een van de oprichters van de HAMAC. Samen met een paar motorvrienden maken ze, in lange leren jassen en met pothelmen op, een ritje. Het is ook de tijd van fokstier Boris, die in wijde omgeving voor nageslacht zorgde. Maar ook de lagere school en de diverse verenigingen die Harfsen toen rijk was komen in beeld.
Op de website van Omroep Gelderland https://www.omroepgelderland.nl/ons-dorp is meer informatie te vinden over de serie “Ons Dorp”.

## Topografische kaarten Eefde

In de bijlage hebben we een viertal kaarten van Eefde weergegeven die laten zien hoe Eefde zich in de afgelopen 180 jaar ontwikkelde van een buurtschap tot het huidige dorp. We hebben weer gebruik gemaakt van de topografische kaarten van de Topografische Dienst.

Liefhebbers van kaarten kunnen op www.topotijdreis.nl ook zelf experimenteren met deze kaarten. Er zijn kaarten van 1812 tot 2019 beschikbaar. Je kunt ze ook behoorlijk uitvergroten. Dus ook aardig om te zien hoe de omgeving van je eigen woning in de afgelopen 200 jaar veranderde. Mocht iemand iets bijzonders of opmerkelijks ontdekken, laat het mij dan even weten. Mogelijk kan ik dan via deze nieuwsbrief anderen daar ook van laten meegenieten.

## E-learning platform voor vrijwilligers

Vrijwilligers die actief zijn in de erfgoedsector kunnen gratis gebruik maken van het e-learning platform ‘Leer Je Erfgoed’. Leer Je Erfgoed is een samenwerkingsverband van werkgevers in de sector Erfgoed, waaronder de Erfgoed Academie, de Nationale Monumentenorganisatie en Nederland Monumentenland. Het e-learning platform bestaat uit korte modules over onderwerpen op het gebied van erfgoed. Momenteel zijn drie modules beschikbaar:

- Introductie Erfgoed
- Veilig Binnen
- Houtinspectie

In de toekomst zullen meer modules beschikbaar komen binnen verschillende domeinen. De huidige domeinen zijn: Monumenten, Archeologie, Landschap en Leefomgeving en Collecties en Musea.

Vanuit het e-learning platform Leer Je Erfgoed is het e-learning platform Leer Je Groen toegankelijk. Op dit platform zijn 16 modules beschikbaar die u kunt volgen: Ontstaan van het landschap, Kringlopen in de natuur, Ordening van het dierenrijk, (Aan de slag met) Duurzaamheid, Weidevogels, etc.
U kunt zich aanmelden voor de e-learning platforms door een mailbericht te sturen naar d.jacques@planet.nl met als onderwerp 'e-learning platforms' en met vermelding van uw voornaam en achternaam. U ontvangt vervolgens een mailbericht met een link naar het platform Leer je Erfgoed en daarna een tweede mailbericht met een wachtwoord waarmee u kunt inloggen.
Opmerking: U kunt zelf kiezen welke modules van de e-learning platforms u wilt volgen op basis van uw interessegebied.

**Tot slot**
Wij hopen dat u deze nieuwsbrief met genoegen hebt gelezen. Hebt u vragen of opmerkingen naar aanleiding van deze nieuwsbrief, stuur dan een e-mail naar d11m.nieuwsbrief@outlook.com.

Met vriendelijke groet,
Gerrit Groot Wassink
Redactie Nieuwsbrief

Bijlage: Topografische kaarten Eefde

Uitschrijven:
Wilt u deze nieuwsbrief voortaan niet meer ontvangen, mail dit naar d11m.nieuwsbrief@outlook.com.

Virusvrij. www.avg.com

**Hoe Eefde in 180 jaar veranderde**

Hieronder vier kaarten van Eefde tussenpozen van 60 jaar. Zo'n periode is lang genoeg om een totaal ander beeld op te leveren. Bij het bekijken van de kaarten moet je er wel rekening mee houden dat de kaarten niet elk jaar up-to-date gemaakt zijn. Dat geldt voroal voor de oudere kaarten. Zo ziet de kaart van 1820 en 1840 er identiek uit.

1840

In 1840 was er duidelijk nog geen dorp Eefde. De Voors en Den Dam nemen een centrale plaats in op de kaart. De buurtschap heette kennelijk al wel Eefde. Zo zien we op de kaart de Eefse molen en de Eefse Beek. Links op de kaart zien we Fort De Pol, een verdedigingswerk van de stad Zutphen. Op de kaart van 1960 staat het voormalige fort ook nog ingetekend.

1900

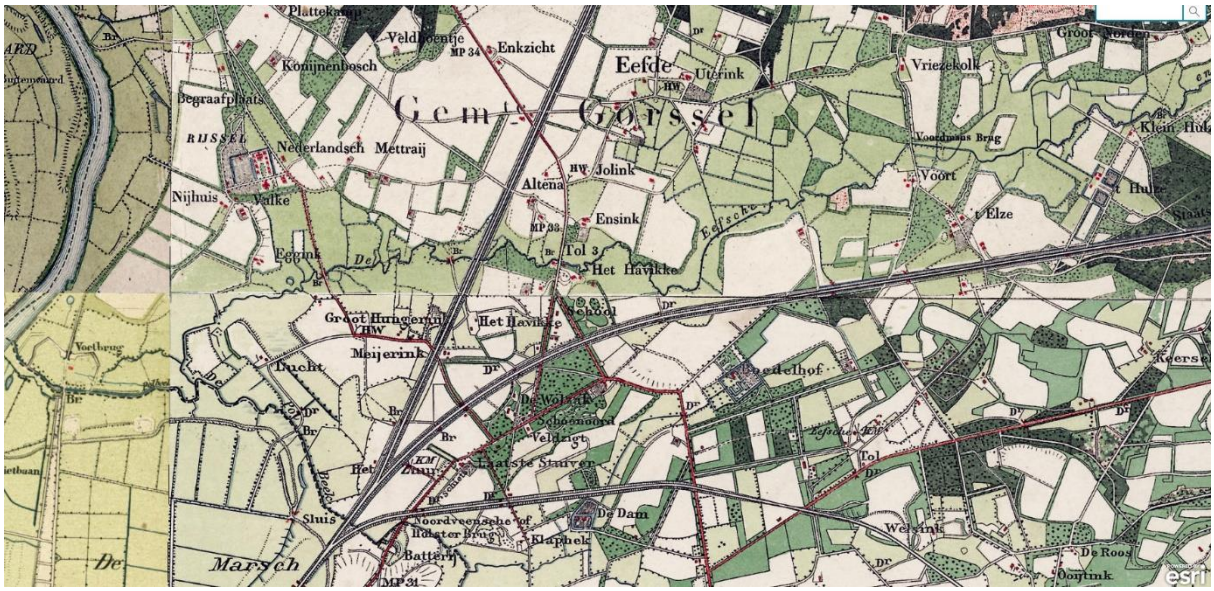


Ook in 1900 is er eigenlijk nog geen sprake van een dorp. Hoewel de positie van de kaart precies gelijk is aan die van 1840 valt Huize De Voorst nu net buiten de kaart. Opvallend is dat Eefde nog voordat er sprake was van een echt dorp al doorsneden werd door drie spoorlijnen. Het dorp is daar dus tussendoor gebouwd.

1960

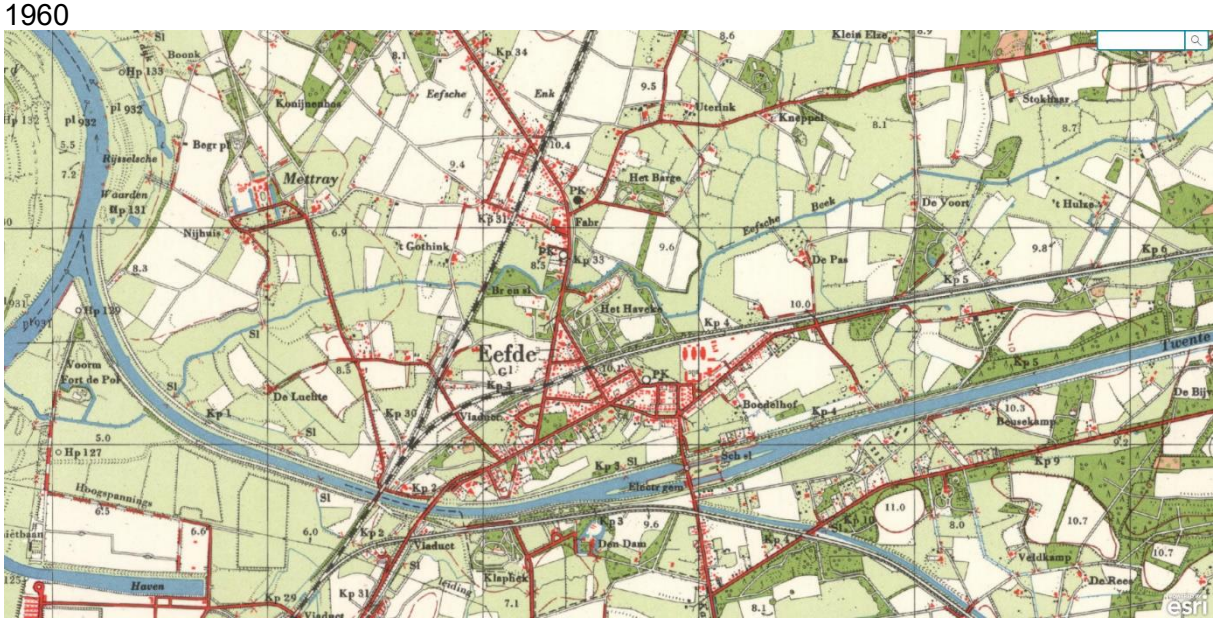


Op de kaart van 1960 zien we twee belangrijke veranderingen. Het Twentekanaal is prominent in beeld verschenen. Verder is er nu tussende spoorlijn naar Twente en het Twentekanaal sprake van echte dorpsbebouwing. Iets noordelijker zien we langs de doorgaande weg naar Gorssel ook behoorlijk wat woningen verschijnen.

2020

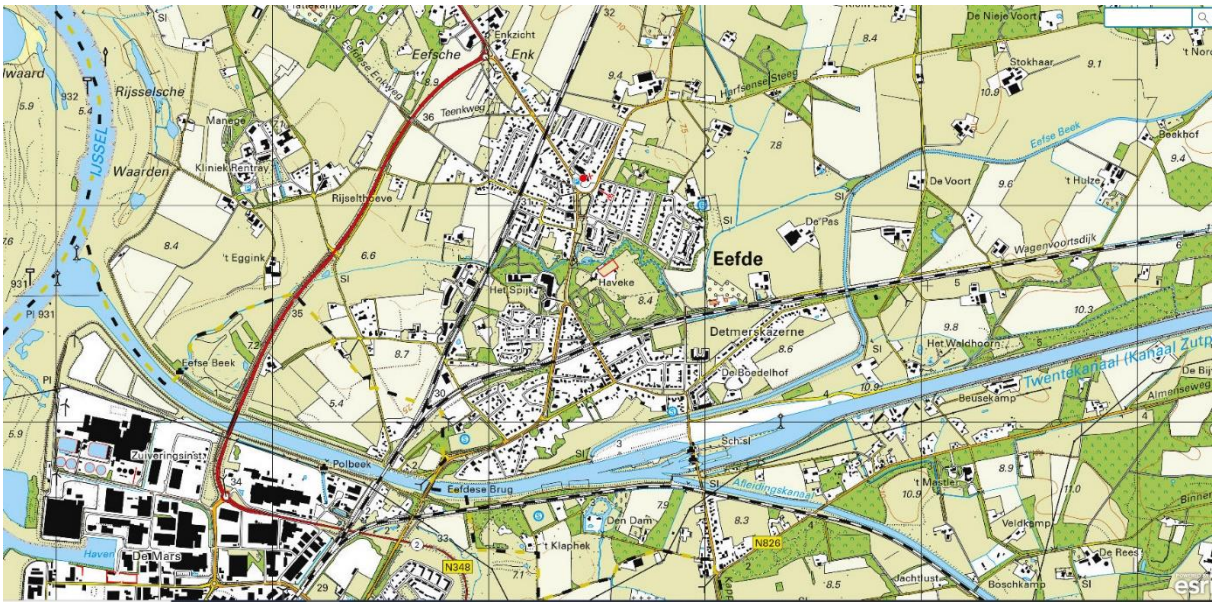


De laatste 60 jaar heeft Eefde zich fors uitgebreid. Eigenlijk zijn er twee dorpen ontstaan, Eefde-Noord en Eefde-Zuid. Wat opvalt is dat de scheiding niet zozeer door de spoorlijnen lijkt te zijn veroorzaakt, maar vooral door Het Spijk en ’t Haveke.